

Утверждена

(наименование документа об утверждении, включая наименования

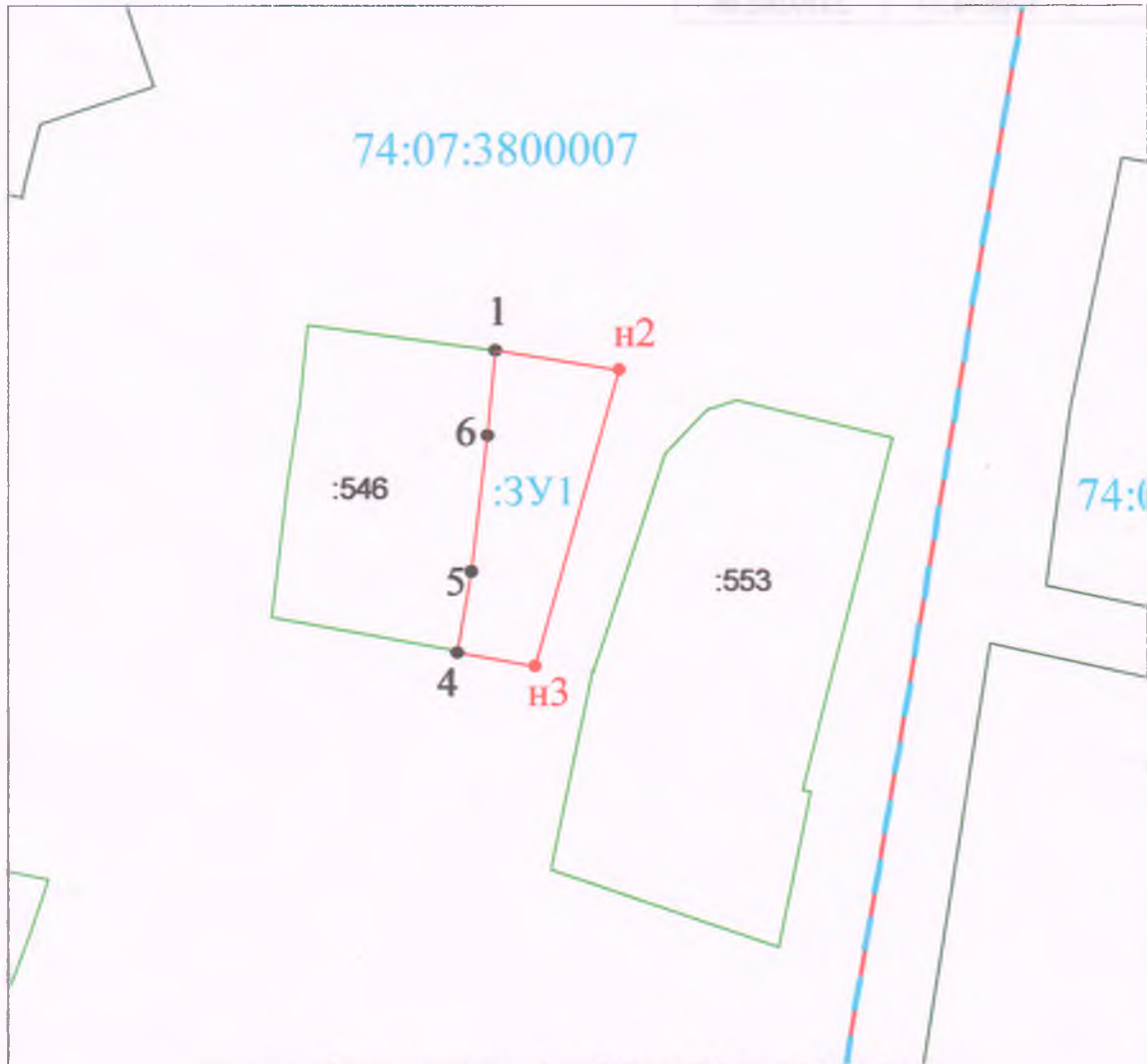
органов государственной власти или органов местного

самоуправления, принявших решение об утверждении схемы

или подписавших соглашение о перераспределении земельных участков)




от \_\_\_\_\_ № \_\_\_\_\_

### Схема расположения земельного участка или земельных участков на кадастровом плане территории



Система координат МСК-74 Масштаб 1: 700

#### Условные обозначения:

-  - граница кадастрового квартала
-  - граница земельного участка
-  н2, 1 - характеристическая точка границы земельного участка
- : 3У1 - обозначение земельного участка
- 74:07:3800007 - номер кадастрового квартала

Условный номер земельного участка 74:07:3800007:ЗУ1		
Площадь земельного участка <u>260</u> кв. м.		
Обозначение характерных точек границ	Координаты, м	
	X	Y
1	570674.37	2339262.06
н2	570672.55	2339273.51
н3	570644.96	2339265.71
4	570646.31	2339258.59
5	570653.82	2339259.92
6	570666.33	2339261.38
1	570674.37	2339262.06



Условный номер земельного участка: 74:07:3800007:ЗУ1

Площадь земельного участка: 260 кв. м.

Координаты точек границ:

Обозначение	X	Y
1	570674.37	2339262.06
н2	570672.55	2339273.51
н3	570644.96	2339265.71
4	570646.31	2339258.59
5	570653.82	2339259.92
6	570666.33	2339261.38
1	570674.37	2339262.06